






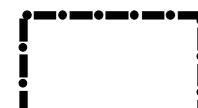


©GeoBasis-DE/LVermGeo SH/CC BY 4.0

### Legende

-  Gemeindegrenze
-  Siedlungsgebiete
-  Vorrang- / Repoweringgebiete Wind (2020)
-  Knicks, Feldhecken, Baumreihen
-  Flächen mit Ausschlusswirkung
-  Flächen mit besonderem Abwägungserfordernis
-  Eignungsflächen
-  PV-FFA Potentialgebiet

### Gemeinde Hohenlockstedt

## Konzept zur Planung von großflächigen Solar-Freiflächenanlagen im Außenbereich

### Karte Nr. 1: Übersicht

Maßstab: 1:18.000

Maßstabsleiste:



Stand: April 2023

**PLANUNGSGRUPPE DIRKS**  
Stadt- und Landschaftsplanung