











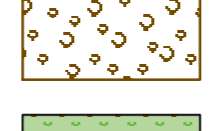








©GeoBasis-DE/LVermGeo SH/CC BY 4.0

### Legende

-  Gemeindegrenze
-  Siedlungsgebiete
-  Vorrang- / Repoweringgebiete Wind (2020)
-  Knicks, Feldhecken, Baumreihen
-  PV-FFA Potentialgebiet
-  Flächen mit besonderem Abwägungserfordernis
-  Eignungsflächen

### Flächen mit Ausschlusswirkung

-  Anbauverbotszone
-  Platzrunde Flughafen
-  Vorbehaltsraum für Natur und Landschaft
-  Schwerpunktbereich Biotopverbundsystem
-  Gesetzlich geschützte Biotope
-  FFH-Gebiet
-  EU-Vogelschutzgebiet
-  Ausgleichsflächen
-  Ökokonto
-  Biotopverbundachsen
-  Wald gem. § 2 LWaldG + 30 m Waldabstand
-  Schutzstreifen an Gewässern

### Gemeinde Hohenlockstedt

## Konzept zur Planung von großflächigen Solar-Freiflächenanlagen im Außenbereich

### Karte Nr. 2: Ausschlusswirkung

Maßstab: 1:18.000

Maßstabsleiste:



Stand: April 2023

**PLANUNGSGRUPPE DIRKS**  
Stadt- und Landschaftsplanung